Ultima planimetria in atti
Data: 27/05/2026 - n. T121461 - Richiedente: RLNTMS95D06F205J
Totale schede: 1 - Formato di acquisizione: A3(297x420) - Formato stampa richiesto: A4(210x297)

Agenzia del Territorio
CATASTO FABBRICATI
Ufficio provinciale di
Milano

Scheda n. 1 Scala 1: 200

Dichiarazione protocollo n. MI0110531 del 22/02/2006
Planimetria di u.i.u. in Comune di Gudo Visconti
Via Circonvallazione civ.

Identificativi Catastali:
Sezione:
Foglio: 6
Particella: 587
Subalterno: 16

Compilata da:
Monfredini Davide
Iscritto all'albo:
Geometri
Prov. Milano N. 8571

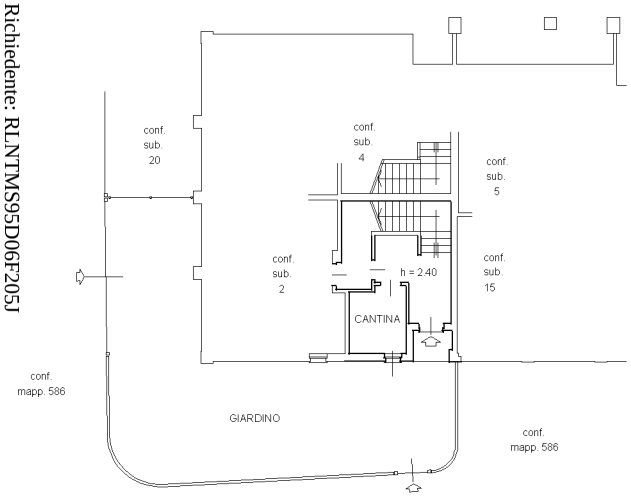

PIANTA PIANO TERRENO

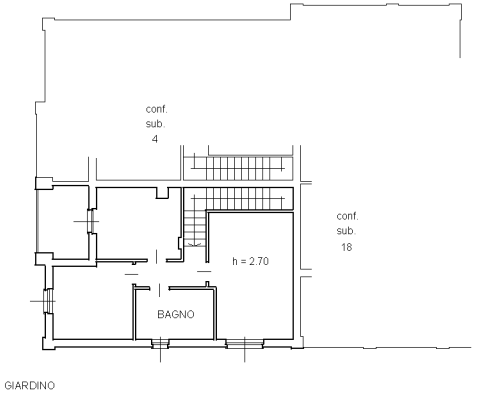

PIANTA PIANO SECONDO

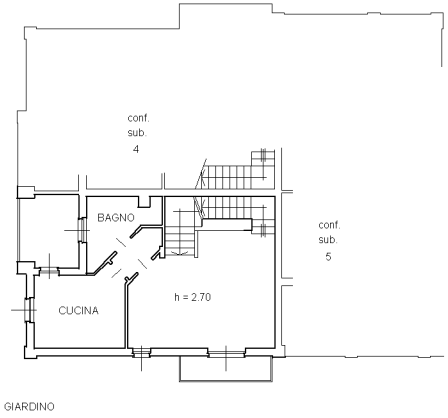

PIANTA PIANO PRIMO

Nord

10 metri

Data: 27/05/2026 - n. T121461 - Richiedente: RLNTMS95D06F205J